



**INSTITUTO MUNICIPAL DE INVESTIGACION Y PLANEACIÓN
-CENTRO DE INFORMACIÓN Y VENTAS-**

Servicios y Productos disponibles en venta

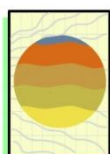
Precios válidos hasta el 31 de diciembre de 2016

*Todos los precios se encuentran en moneda nacional



Copias Heliográficas

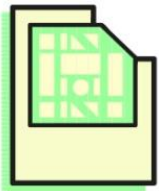
Copias Heliográficas de foto aéreas antiguas	Escala/tamaño (cm)	Precio por lámina
Foto aérea 1970 (25 láminas)	1:3,000/72X100	\$135.00 c/u
Foto aérea 1978 (52 láminas)	1:4,000/69X95	\$135.00 c/u
Foto aérea 1982 (39 láminas)	1:4,000/69X95	\$135.00 c/u
Foto aérea 1984 (92 láminas)	1:4,000/69X95	\$135.00 c/u
Foto aérea del periodo de administración municipal 1986-1989 (41 láminas)	1:4,000/92X107	\$145.00 c/u
Foto aérea 1990 (50 láminas)	1:4,000/89X107	\$145.00 c/u
Foto aérea 1997 (44 láminas)	1:4,000/89X117	\$145.00 c/u
Foto aérea 1988 (15 láminas)	1:10,000/79X105	\$145.00 c/u



Curvas de Nivel

Curvas de nivel	Cobertura	Digital (CAD)	Papel bond (Doble Carta)
Curvas de nivel a 25cm.	1 ha.	\$525	\$680
Curvas de nivel a 50cm.	1 ha.	\$370	\$525
Curvas de nivel a 100cm.	1 ha.	\$315	\$420
Digitalización (opcional) del predio o polígono (hasta 10 vértices) para precisar la ubicación de las curvas.		\$85	\$85

Nota: De la segunda hectárea en adelante, el precio se reduce un 20% para cada hectárea, ya sea en formato digital o impreso.



Impresión de Fotos Aéreas e Imágenes de Satélite

Impresión de Fotos Aéreas e Imágenes de Satélite	Escala/tamaño (cm)	Precio papel bond	Precio papel Glossy
Foto aérea (2001, 1998 y 1997), imagen satelital (2004 y 2005) Completas de Ciudad Juárez	1:10,000/3(90x270)	\$3150	\$6825
	1:15,000/2(90x180)	\$1890	\$3780
Detalles de las Fotos aéreas (1997, 1998 2001, 2004 y 2005) e Imágenes de satélite (2004 y 2005) de Ciudad Juárez.	Variable/90x120	\$525	\$780
	Variable/90x60	\$370	\$578
	Variable/doble carta	\$200	\$330
	Variable/carta	\$150	\$260
Foto Aérea 2008 ó 2009	1:10,000/3(90x270)	\$4410	\$8820
	1:15,000/2(105x257)	\$2350	\$4150
	1:15,000/2(105x200)	\$2400	\$4020
	1:20,000/105x170		\$1680
	Variable/90x120	\$550	\$1105
	Variable/90x60	\$340	\$550
	Variable/doble carta	\$265	\$420
	Variable/carta	\$170	\$270
Foto Aérea 2015	1:10,000/3(90x270)	\$4620	\$9240
	1:15,000/2(105x257)	\$2475	\$4345
	1:15,000/2(105x200)	\$2510	\$4210
	1:20,000/105x170	\$840	\$1760
	Variable/90x120	\$570	\$1155
	Variable/90x60	\$350	\$580

	Variable/doble carta	\$280	\$440
	Variable/carta	\$180	\$286



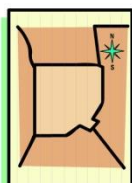
Impresión de Planos de la Traza Urbana

Planos de Ciudad Juárez (Traza Urbana)	Escala/tamaño (cm)	Precio papel bond	Precio papel glossy
Planos completos de Ciudad Juárez (con límites y nombres de calles, colonias y parques industriales)	1:10,000/3(90x300)	\$1200	\$2500
	1:15,000/2(90x180)	\$800	\$1730
	1:20,000/105x145	\$470	\$1,000
	1:22,500/90x120	\$390	\$580
	1:30,000/90x71	\$220	\$420
Detalles de la traza urbana	Variable/90x120	\$380	\$650
	Variable/90x90	\$240	\$420
	Variable/90x60	\$220	\$380
	Variable/doble carta	\$150	\$260
	Variable/carta	\$120	\$210

Información adicional disponible para los planos de Ciudad Juárez

1. Escuelas (desde preescolar hasta universidad); 2. Hospitales; 3. Clínicas; 4. Bibliotecas; 5. Panteones; 6. Monumentos; 7. Áreas verdes (parques); 8. Templos católicos y cristianos; 9. Restaurantes; 10. Hoteles; 11. Supermercados, 12. Tiendas de autoservicio; 13. Plazas o centros comerciales; 14. Guarderías; 15. Gaseras; 16. Gasolineras; 17. Subestaciones eléctricas; 18. Centros comunitarios (estatales y municipales); 19. Dependencias de gobierno (municipal, estatal y federal); 20. Estaciones de bomberos; 21. Estaciones y distritos de seguridad pública; 22. Distritos electorales; 23. AGEB'S 2005.

- ✓ En planos completos de la traza, impresos o en formato digital DWF o PNG, cada capa tiene un precio de **\$150.00**, y **\$80.00** cada capa subsecuente de la 2ª a la 4ª. De la 5ª en adelante, cada capa se cobra a **\$120.00**
- ✓ En un **DETALLES** de la traza urbana, impreso o en formato digital “PNG”, hasta 3 capas por **\$250.00**. A partir de la cuarta capa ADICIONAL: **\$50.00** cada una.




*Aplican algunas restricciones para impresión en planos de CAD y archivos DWF

Cartografía

Varios	Precio
Cuaderno de información cartográfica 2015 (Blanco y negro)	\$180
Cuaderno de información cartográfica 2015 (Color)	\$350
Plano de niveles de bienestar 2010 (Estratos socioeconómicos). En tamaño doble carta	\$40
Plano de crecimiento histórico 2012 (Impresión en papel bond de 91x91 cm.)	\$260
Folleto de árboles recomendados	-Blanco y negro: \$30 -Color \$95

Bases de datos	Papel	Digital
Escuela (por nivel), iglesias, hospitales, bibliotecas, gaseras, gasolineras, etc.	\$160	\$200
Escuelas (de preescolar hasta nivel superior) o	\$350	\$390

maquiladoras.		
---------------	--	--



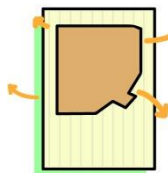
Planos e Imágenes en formato Digital

Planos y foto aéreas de Ciudad Juárez	Precio
Traza urbana en formato DWG o SHP (C.D. editable) *Nota: En la compra de este producto en formato digital (DWG o SHP) el cliente tendrá derecho a un año de actualizaciones sin costo. Las posteriores (hasta un límite de 4 años) tendrán un costo adicional.	\$13,125
Detalle de la traza urbana (block) para AutoCad (DWG)	\$60/Ha. \$4,500/Km ²
Planos Traza o Carta Urbana en formato DWF (C.D.- consulta)	\$790
Planos Traza o Carta Urbana en formato DWX (C.D.- editable restringido)	\$2940
Imágenes (formato JPG) varias elaboradas y por elaborar con información de la traza urbana (aplican restricciones).	\$160/\$368
Imagen de Satélite (2004-2009) en formato JPG.	\$315 (un km ² o menos) \$105 (por km ² adicional)
Foto Aérea (detalle) del 2008 o 2009 en formato JPG.	\$900/km ²

Información adicional disponible para los planos de Ciudad Juárez

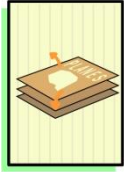
1. Escuelas (desde preescolar hasta universidad); 2. Hospitales; 3. Clínicas; 4. Bibliotecas; 5. Panteones; 6. Monumentos; 7. Áreas verdes (parques); 8. Templos católicos y cristianos; 9. Restaurantes; 10. Hoteles; 11. Supermercados, 12. Tiendas de autoservicio; 13. Plazas o centros comerciales; 14. Guarderías; 15. Gaseras; 16. Gasolineras;
17. Subestaciones eléctricas; 18. Centros comunitarios (estatales y municipales);
19. Dependencias de gobierno (municipal, estatal y federal); 20. Estaciones de bomberos;
21. Estaciones y distritos de seguridad pública; 22. Distritos electorales; 23. AGEBS 2005.

- ✓ En planos **completos impresos o digitales** (dwf o png), cada capa tiene un costo de \$150.00. La 2ª, 3ª y 4ª capa: \$80.00 cada una.
- ✓ En un **detalle** de la traza urbana (impresión a cualquier tamaño), una capa cuesta \$150.00, la segunda \$80.00. Hasta 3 capas por \$250.00. A partir de la cuarta y hasta la 6ª capa, cada una cuesta \$50.00.




Plan de Desarrollo Urbano (Carta Urbana)

Cartas Urbanas (usos de suelo) del PDU 2010	Escalas	Tamaños (cm.)	Precio papel bond
Carta urbana del Municipio de Juárez PLANES PARCIALES o DETALLES DE LA CARTA URBANA: Zona de Integración Ecológica Zona Sur y Lote Bravo Zona Poniente Oriente Zaragoza “Los Ojitos” El Barreal Orienta San Isidro Oriente XXI San Isidro Zaragoza San Jerónimo	1:30,000 1:18,000	107x145 2(90x180)	\$440 \$950
	Variable	107x145	\$440
	Variable	90x120	\$370
	Variable	90x60	\$250
	Variable	Doble Carta	\$370
	Variable	90x60	\$250
	Variable	Doble carta	\$160



Plan de Desarrollo Urbano (Documentos impresos y digitales)

Plan de Desarrollo Urbano	Tamaño	Doc.	C.D.
Plan de Desarrollo Urbano 2010	-	n/d	\$70
Plan de Desarrollo de Ciudad Juárez 2003 (color)	Carta	\$190	\$180
Plan sectorial de agua pluvial (color)	Carta	\$440	\$380
Plan Parciales			
El Mezquital 2002	Carta	\$240	\$125
El Barreal y Oriente San Isidro 2004	Carta	\$240	\$125
Zona los Ojitos 2004	Carta	\$240	\$125
Zona de Integración Ecológica 1995	Carta	\$240	\$190
Zona Oriente Zaragoza 2002	Carta	\$240	\$125
Zona Sur Poniente 2000	Carta	\$240	\$190
San Isidro Zaragoza (Blanco y negro)	Carta (Fotocopias)	\$130	\$190
San Jerónimo (Blanco y negro)	Oficio (Fotocopias)	\$130	n/d
Zona Poniente 2000	Carta	\$240	\$150
Zona Sur y Lote Bravo 1995	Carta	\$240	\$190
Plan Maestro de Revitalización Social y Urbana del Centro Histórico (Blanco y negro)	Carta	\$250	\$300
Atlas de Riesgos de Ciudad Juárez, Chihuahua (Actualización 2010)	n/d	n/d	\$120
Desarrollo de la Reserva "San Isidro-Zaragoza" (Blanco y negro)	n/d	n/d	\$180



Información estadística digital

Bases de datos	Impresión	C.D.
Atlas delictivo de Ciudad Juárez 2002	n/d	\$185
Compendio estadístico de incidencia delictiva 1999-2000; 2001 y 2002	n/d	\$190/año
Encuesta especial sobre incidencia delictiva 2001	n/d	\$190
Estadística de muertes violentas y/o accidentales de Ciudad Juárez 2002-2003	n/d	\$190
Radiografía Socioeconómica del Municipio de Juárez 2005-2011-2012 (así comenzó el: 2006;2007;2008;2009;2010;2011 o 2012)	n/d	\$240 c/u
Radiografía Socioeconómica del Municipio de Juárez 2013 (así comenzó el 2014)	n/d	\$180
Radiografía Socioeconómica del Municipio de Juárez 2014 ó 2015 (así comenzó el 2015 ó 2016)	n/d	\$120 c/u
Observatorio del delito en el Municipio de Juárez, 2004, 2005 o 2007 1. Compendio incidencia delictiva 2002 2. Indicadores del Observatorio 2007 3. Resumen Ejecutivo	n/d	\$360/año



Conteo Vial Electrónico

Conteo Vial Electrónico		
Colocación de 1 aparato electrónico para conteo de vehículos en periodos de 1 a 7 días. Incluye información gráfica y tabular del conteo (aforo vehicular)		
Días	Costo	Notas
1	\$1,890.00	*El costo es de \$380.00 por cada día subsecuente. **Servicio sujeto a disponibilidad de equipo. ***Se cobrará un extra en aforos fuera de la mancha urbana y zonas de riesgo por vandalismo.
2	\$2,290.00	
3	\$2,690.00	
4	\$3,090.00	
5	\$3,490.00	
6	\$3,890.00	

- Servicios diversos

Servicios diversos	Precio
Tiempo de digitalización y/o captura de datos para inclusión en planos	\$340/hora
Ubicación coordenadas geográficas. (No incluye la impresión del plano)	\$85
Levantamiento de punto geográfico con GPS de precisión milimétrica	Zona I \$970 Zona II por cada punto \$1155
Salón audiovisual	Por evento de 4 horas o menos \$1160 Por hora adicional (mínimo 4 horas) \$300
Sala de exposiciones	Por evento de 4 horas o menos: \$490 Por hora adicional (mínimo 4 horas) \$140

- Descuentos

Descuentos	
Escuelas, universidades y estudiantes	30%
Dependencias gubernamentales estatales y federales.....	25%
Organizaciones religiosas y de la sociedad civil	25%

Nota:

1. Para poder acceder al descuento, se deberá hacer la petición del producto de forma escrita.
2. Aplican restricciones en productos digitales e impresiones en papel glossy.
3. Los estudiantes (solo para trabajo escolar), deberán presentar la original y la copia de la credencial escolar vigente.

INSTITUTO MUNICIPAL DE INVESTIGACIÓN Y PLANEACIÓN

DEPARTAMENTO DE INFORMACIÓN Y VENTAS

Teléfonos, 613-65-20, 207-32-40, Ext. 102.

ventas@imip.org.mx

Horario: Lunes a Viernes, de 8:00 AM – 3:00 PM.

www.imip.org.mx